

Fly and Drive

LOS MEJORES ROAD TRIPS



www.spain.info



Ministerio de Industria, Comercio y Turismo
 Publicado por: © Turespaña
 Creado por: Lionbridge
 NIPO: 086-18-005-8

EJEMPLAR GRATUITO

El contenido de este folleto se ha creado con el máximo cuidado. No obstante, si observa algún error, ayúdenos a mejorar enviando un e-mail a brochures@tourspain.es

Portada: Tenerife.
Contraportada: Montemolin, Badajoz.
Foto: Ruta Vía de la Plata/ Quique Arenas.

ÍNDICE

Ruta Vía de la Plata en moto	4
Por la España Verde	7
Los Pirineos del Mediterraneo al Cantabrico	12
Ruta del vino de Rioja Alavesa	16
La costa mediterránea desde Barcelona a Alicante	18
Ruta de la trufa negra, Castellón-Teruel	22
Ruta de Don Quijote	24
Valle del Jerte y sus cerezos en flor	26
Alpujarra de Granada	28
Las Playas de Cádiz, un viaje para conocer	31
Isla de Mallorca desde el mar a la montaña	35
Isla de Tenerife y sus maravillas naturales	39
Slow Driving Aragón. Elige tu ruta perfecta	42

INTRODUCCIÓN

España es un lugar ideal para recorrer en coche o en moto. Conoce sus rutas llenas de historia y visita pueblos con encanto y ciudades monumentales.

Nuestro país cuenta con una de las **mayores redes de autopistas** y autovías de Europa y más de **30 aeropuertos internacionales** para que te muevas con total comodidad y a tu aire. Además, las principales compañías de **alquiler de vehículos** operan en todo el país.

Siente la brisa marina y respira el aire puro de la naturaleza mientras conduces por carreteras costeras o de montaña con unos paisajes que te asombrarán. Desde los glaciares y picos de los

Pirineos hasta las formaciones volcánicas y la vegetación tropical de las Islas Canarias. La variedad de la naturaleza española ofrece un escenario privilegiado para espíritus aventureros.

Tienes miles de **rincones secretos** que descubrir. Disfruta de los pueblos blancos de Andalucía o recorre las encantadoras villas marineras del norte de España. ¡Elige tu ruta y lánzate a la carretera!

Vive una experiencia inolvidable recorriendo **pequeñas ciudades** repletas de historia y conoce la **cultura** y la **gastronomía** de un país con un **clima inmejorable**. Déjate llevar por la aventura y desconecta con todos los sentidos: ¿qué ves? ¿qué oyes? ¿qué sientes?

▼ IBIZA

Ven a España, ¡un país perfecto para un viajero como tú!



LOS MEJORES ROAD TRIPS

▲ PLAZA DE ESPAÑA
SEVILLA

RUTA VÍA DE LA PLATA EN MOTO

Ponte el casco y prepárate para disfrutar de las vistas en una de las rutas moteras más bellas de España: la **Ruta Vía de la Plata** que une Gijón con Sevilla y pasa por varias regiones. Este recorrido está basado en una antigua calzada romana. Es un itinerario ideal para hacer en moto (o si lo prefieres en coche) por la moderna A-66 o por la clásica N-630, con otras limitaciones de velocidad, pero con paisajes muy interesantes.

Puedes empezar tu ruta a orillas del Guadalquivir, en **Sevilla**, la antigua Hispalis romana. Una hermosa ciudad con joyas como la Giralda, la catedral, el Real Alcázar y la Torre del Oro. Disfruta de las vistas del tramo andaluz de la Ruta, que discurre entre hermosos montes de encinas, pinos y olivos. Cuando llegues a la altura de Santiponce, haz un alto en el camino para conocer el **yacimiento arqueológico de Itálica**, la primera ciudad

del Imperio romano fundada en Hispania. Otra opción es acercarse hasta Carmona, la Carmona romana, uno de los municipios más importantes de la Bética.

Mientras atraviesas Extremadura podrás parar en pueblos encantadores de la provincia de Badajoz, como **Montemolín**, **Zafra**, y **Fuente de Cantos**, para llegar a dos excepcionales ciudades declaradas Patrimonio de la Humanidad por la UNESCO: **Mérida** y **Cáceres**. La primera, conocida como “la pequeña Roma”, atesora un imponente legado arquitectónico de origen romano. Otros puntos de interés son **Plasencia**, **Hervás**, con su barrio judío, y **Baños de Montemayor** que conserva un tramo de la calzada romana original.

La naturaleza es la protagonista en el recorrido castellanoleonés, como sucede en el pueblo medieval de **Béjar** (Salamanca), donde conducirás rodeado de ríos, verdes valles y hermosos picos nevados. Un poco más al norte, tras una aconsejable parada para degustar el sabroso jamón ibérico de **Guijuelo**, la ruta atraviesa las ciudades monumentales de **Salamanca**, **Zamora** y **León**.

También puedes detenerte en localidades más pequeñas, pero llenas de encanto. **Benavente** (Zamora), con sus iglesias románicas; y **La Bañeza**, localidad que acoge la única carrera de motos en toda España cuyo circuito se lleva a cabo íntegramente dentro del casco urbano.

▼ PLASENCIA



Prepárate para conocer Asturias a tu aire a través de la A-66 o por el sinuoso trazado de la N-630 para ascender por el **Puerto de Pajares**, un auténtico sueño para los moteros. Se trata de un tramo de curvas precioso que corre en paralelo a la vía del tren donde todavía quedan rastros de antiguas estaciones. Respira aire más puro y haz una parada para admirar la extraordinaria belleza del Parque Natural de Las Ubiñas-La Mesa. Este bello enclave da acceso al concejo de **Lena**, conocido como la “Puerta de Asturias”, donde también descubrirás la iglesia prerrománica de Santa Cristina de Lena, Patrimonio de la Humanidad.

La última etapa cruza los municipios de la Montaña Central Asturiana, el broche de oro de esta ruta en moto. Una zona que ha sido dotada de impresionantes balcones naturales como el Angliru, Coto Bello, El Puerto de la Cubilla o el Gamoniteiro.

La ruta atraviesa **Oviedo**, una ciudad elegante y señorial con una imponente catedral gótica. Tras pasar por la villa romana de **Veranes**, te espera **Gijón**, una privilegiada urbe a orillas del mar Cantábrico que aún conserva restos del paso romano, como las termas de Campo Valdés o el Parque Arqueológico Natural de la Campa Torres.

Un consejo: solicita la tarjeta Moto Vía Card (es gratuita) y disfruta de los descuentos que te ofrece en diferentes establecimientos a lo largo de la Ruta.

① **Aeropuertos cercanos:**
*Sevilla-San Pablo y Asturias
(extremos de la ruta)*

Distancia aproximada: 800 km

Más información:
www.rutadelaplata.com



POR LA ESPAÑA VERDE

Te proponemos una ruta costera inolvidable por playas salvajes, pueblos con encanto, ciudades extraordinarias y grandes parques naturales del norte de España: País Vasco/Euskadi, Cantabria, Asturias y Galicia.

▲ CUDILLERO
ASTURIAS

Tu punto de partida será **Donostia-San Sebastián**, una de las ciudades más bellas de España. No te vayas sin probar sus famosos *pintxos* (delicias gastronómicas en miniatura) y, si hace buen tiempo, date un chapuzón en la espectacular playa de La Concha.

Sigue tu ruta por el País Vasco a través de la N-634 una preciosa carretera paralela a la costa. Atravesarás villas marineras en la provincia de Guipúzcoa como **Zarautz**, paraíso para surfers, o **Getaria**, donde degustar el *txakoli*, un vino blanco típico de la región. El faro de esta localidad, en el Monte de San Antón, te ofrece unas preciosas vistas del puerto de Getaria y sus alrededores.



▲ PINTXOS



Desvíate hacia la **Reserva de la Biosfera de Urdaibai**, en Vizcaya, uno de los humedales mejor conservados del sur de Europa y disfruta con sus miradores como el **cabo de Matxitxako**, el más saliente de la costa cantábrica. Desde allí divisarás **San Juan de Gaztelugatxe**, una isla a la que se llega a pie a través de un puente y un camino con 242 peldaños que llega a la cima, donde se levanta una pequeña ermita consagrada a San Juan Bautista. Retoma la ruta por la autovía del Cantábrico desde **Bilbao**.

Los pintorescos pueblos de **Castro Urdiales**, **Laredo** y **Santoña** te darán la bienvenida a Cantabria, una comunidad en la que abundan vestigios de arte rupestre como la asombrosa Cueva de Altamira, declarada Patrimonio de la Humanidad por la UNESCO, muy cerca de la preciosa villa medieval de **Santillana del Mar**. Tu recorrido te llevará hasta la capital, **Santander**, una de las ciudades más bellas de la costa (con sus edificios señoriales, sus jardines, su espectacular bahía y los montes que la rodean), y por poblaciones marineras como **Laredo**, **Comillas** y **San Vicente de la Barquera**.

Desde aquí podrás tomar el desvío por la N-621 hacia el parque nacional de los **Picos de Europa**, un enclave mágico formado por tres macizos montañosos con unas condiciones muy especiales debido a su cercanía al mar, apenas 20 kilómetros, al que podrás acceder fácilmente desde los pueblos de **La Hermida** y **Potes**.

Sabrás que has entrado en **Asturias** cuando cruces el río Deva. Enseguida verás la indicación de otra famosa gruta con arte prehistórico, la de El Pindal. Sigue tu viaje entre valles y encantadores pueblos costeros como **Llanes** y **Ribadesella**, ideales para hacer noche y degustar su típica sidra. En **Gijón** visita su antiguo barrio de pescadores, Cimadevilla, y sube hasta el cerro de Santa Catalina. Allí verás la colosal escultura Elogio del Horizonte, de Eduardo Chillida. Sitúate debajo de ella y sentirás el rugir de las olas y el viento.

Sigue en dirección a **Galicia** y enlaza con la ruta de los faros y playas salvajes que va desde **Ribadeo** (Lugo) hasta



▲ PICOS DE EUROPA
CANTABRIA



RIBADESELLA
ASTURIAS

FLY AND DRIVE, LOS MEJORES ROAD TRIPS





ISLAS CÍES
PONTEVEDRA

A Guarda (Pontevedra), un precioso recorrido por la costa gallega con sus acantilados, playas y villas marineras, y por supuesto, sus faros situados en los escenarios más espectaculares.

Hay muchos sitios por descubrir, como la maravillosa playa de las Catedrales de Ribadeo (en Semana Santa y verano es necesario reservar), considerada una de las más bonitas del mundo gracias a sus imponentes formaciones rocosas, o la de Llas, en la localidad de **Foz** (Lugo), con una anchura de unos 30 metros y una zona de dunas.

Cualquier recorrido debe incluir el faro de **Estaca de Bares**, el punto más septentrional de la Península Ibérica, en el municipio de Mañón (A Coruña). Desde su histórico faro, en lo alto de la montaña, tendrás unas vistas increíbles de

la costa. En esta misma provincia, te espera el **Cabo de Finisterre**, considerado durante mucho tiempo el punto más occidental de la tierra, el llamado “fin del mundo”. Desde aquí podrás ver la Costa de la Morte con sus paisajes agrestes, acantilados abruptos y playas impresionantes.

Si tienes tiempo, te recomendamos seguir tu ruta hasta el puerto de **Vigo** y aprovechar para visitar las **Islas Cíes**. Forman el Parque Nacional Marítimo-Terrestre de las Islas Atlánticas de Galicia, un entorno altamente protegido al que solo se puede acceder en barco y cuyas visitas diarias están limitadas.

📍 **Aeropuertos cercanos: San Sebastián o Santiago de Compostela (entre otros)**

Distancia aproximada: 863 km

LOS PIRINEOS DEL MEDITERRANEO AL CANTABRICO

Descubre sobre dos o cuatro ruedas los **Pirineos**, la frontera natural de España con Francia. Esta cordillera montañosa de 430 kilómetros se extiende desde el mar Cantábrico al Mediterráneo y esconde bellísimos paisajes en los que podrás recorrer las carreteras más pintorescas entre cascadas, valles y bosques.



▲ VALLE DE ARÁN
LÉRIDA

Puedes comenzar tu ruta desde el este, en el **Pirineo catalán**, o desde el oeste, en el **Pirineo navarro**. Si eliges el este, tu punto de partida será **Cap de Creus** (Girona), donde los Pirineos se encuentran con el Mar Mediterráneo. En el parque natural del mismo nombre encontrarás su faro, el punto más oriental

de la Península Ibérica, al que podrás acceder a través de una estrecha carretera desde **Cadaqués**, el precioso pueblo costero donde vivió el genial pintor Salvador Dalí. Puedes aprovechar para visitar el Teatro-Museo Dalí y conocer de cerca su obra y dónde se fraguó su excéntrica personalidad. Un verde intenso

te acompañará durante tu recorrido por la provincia de Girona. Puedes tomar la N-260 hacia el oeste para atravesar **La Garrotxa**, conocida como la comarca de los volcanes, y visitar su parque natural. Haz paradas o pequeños desvíos para visitar pueblos con mucho encanto como **Besalú**, un precioso pueblo medieval, o **Castelfollit de la Roca**, uno de los pueblos más pequeños de España, con una superficie de menos de 1 km². Estate atento para ver las señalizaciones de los muchos miradores que encontrarás a tu paso. Podrás desviarte hacia la N-230 y conducir entre los valles y montañas del **Vall d'Arán** (Lleida).



▲ VALLE DE ARÁN
LÉRIDA



▲ BESALÚ
GIRONA



▲ BENASQUE
HUESCA

▼ PARQUE NACIONAL DE ORDESA Y MONTE PERDIDO
HUESCA



Muy cerca, ya en el **Pirineo aragonés**, en la provincia de Huesca, encontrarás el **Pico Aneto**, el más elevado de toda la cordillera. Vuelve a la N-260 y atraviesa pueblos de montaña que parecen sacados de un cuento, como **Benasque**, **Aínsa**, **Sallent de Gallego** o **Ansó**. La naturaleza te acompañará en todo tu recorrido y llegarás al **parque nacional de Ordesa y Monte Perdido**, una zona protegida. Aparca tu coche y recórrelo a pie o en un autobús especial con parada en tres espectaculares miradores.

El último tercio del viaje discurre por el **Pirineo navarro**. Continúa tu camino hacia el oeste por la A-21 y llega a **Pamplona**, la ciudad de los Sanfermines adorada por Hemingway. Aprovecha para degustar la rica gastronomía navarra y prueba su embutido más típico, la *txistorra*. Antes de llegar a Pamplona puedes desviarte hacia la localidad de **Ochagavía**. Baja de marcha y asciende el precioso **puerto de Tapla** para llegar a la **Selva de Irati**, uno de los bosques de hayas y abetos más extenso y mejor conservado de Europa. Un auténtico espectáculo de color en otoño. Muy cerca está el pueblo de **Roncesvalles**, uno de los puntos de partida del Camino de

Santiago, cobijo de caminantes y peregrinos, foco de leyendas y encuentro de culturas.


Puedes terminar tu viaje por los Pirineos visitando dos pequeños pueblos navarros del Valle del Baztán llenos de magia y donde el tiempo parece haberse detenido, **Amaiur** y **Zugarramurdi**. La cueva de este último es conocida por, según cuenta la leyenda, haber sido lugar de celebración de aquelarres (reuniones de brujas).

📍 **Aeropuertos cercanos:**

Barcelona – El Prat, San Sebastián o Bilbao

Distancia aproximada: 650 km

▼ SELVA DE IRATI
NAVARRA



RUTA DEL VINO DE RIOJA ALAVESA

Este recorrido atraviesa hermosos paisajes de viñedos y te acerca hasta las nuevas catedrales del vino: edificios y bodegas de vanguardia, obra de los más prestigiosos arquitectos contemporáneos.



Arranca tu viaje en **Vitoria-Gasteiz**, la capital del País Vasco y de la provincia de Álava, una ciudad encantadora con multitud de zonas verdes y un magnífico casco viejo donde encontrarás una amplia oferta de bares y restaurantes.

Toma la A-2124, una carretera de montaña que atraviesa el Puerto de Herrera y prepárate para disfrutar de unas vistas espectaculares sobre el valle del Ebro en el mirador Balcón de La Rioja Alavesa, en la localidad de **Samaniego**. Si el día está despejado, podrás contemplar toda la Rioja Alavesa y parte de la Comunidad de La Rioja.

Continúa tu ruta entre campos de cepas por la N-232 hacia poblaciones mágicas como **Laguardia**, capital de la comarca, con sus calles estrechas y sus viejas murallas. Allí te aguardan las Bodegas Ysios, diseñadas por Santiago Calatrava, un edificio perfectamente integrado en el paisaje de la zona. Te sorprenderá también la Bodega Viña Real, diseñada por el arquitecto francés Philippe Mazières, cuyo edificio principal está construido en cedro rojo y tiene forma de tina.

Ya en la localidad de **Elciego**, la Ciudad del Vino es toda una fiesta para los sentidos. Este revolucionario edificio del céle-

bre arquitecto Frank O. Gehry surge de la tierra como si fuera una vid. El interior también resulta espectacular e incluye hotel de lujo y restaurante, *spa* de vinoterapia, centro de reuniones y museo.

Puedes finalizar tu recorrido en **Logroño**, en la vecina comunidad autónoma de La Rioja. Empápate de historia en sus iglesias y palacios, entre los que destaca la concatedral de Santa María. Te encantará el ambiente de la calle Laurel, donde podrás degustar las mejores tapas y caldos de la tierra.

📍 **Aeropuertos cercanos: Bilbao**

Distancia aproximada: 95 km

Más información:

www.rutadelvinoderiojaalavesa.com



Foto: ACEVIN

▲ RIOJA ALAVESA

▼ **BODEGA YSIOS**
LAGUARDIA, ÁLAVA

Cuenta con cerca de 400 bodegas,
todo ello bajo la D.O. de la Rioja.



Foto: Alberto Loyo/123rf.com

LA COSTA MEDITERRÁNEA DESDE BARCELONA A ALICANTE



▲ VISTAS DE BARCELONA

Descubre la costa mediterránea y sus preciosos pueblos marinos con calas de agua turquesa, interesantes conjuntos históricos y una sabrosa gastronomía. Gran parte de este recorrido atraviesa la A-7, conocida como autovía del Mediterráneo, y otras carreteras que discurren paralelas a la costa. Abre la ventanilla y deja que la brisa marina te acaricie.

Arranca tu ruta en la maravillosa ciudad de **Barcelona**. Cerca de la capital catalana tienes tu primera parada: **Castelldefels**, donde destaca el antiguo castillo de

Fels, que domina el litoral de la localidad. Continúa por la C-32 hasta el precioso pueblo de **Sitges**. Reserva unos días para relajarte en sus playas y pasear por sus pintorescas calles, que inspiraron a una generación de artistas catalanes de finales del siglo XIX.

Ya en la provincia de **Tarragona** podrás disfrutar de un maravilloso espacio natural a orillas del mar: el parque natural Punta de la Mora. Maravíllate con sus calas de agua cristalina como la de l'Arboçar, cala Fonda o Waikiki y visita algunos lugares de interés como la torre

de los Escipiones o el castillo de Tamarit. Sigue tu ruta costera por la C-31 hasta **Salou**, uno de los principales centros turísticos de la Costa Dorada. En su litoral encontrarás amplias playas, como las de Levante o Playa Larga, que se alternan con calas de arena fina y dorada. ¿Buscas naturaleza y tranquilidad a partes iguales? La **Isla de Buda**, una isla marítimo-fluvial situada en el extremo oriental del Delta del Ebro, te encantará. Es un paraíso natural para el avistamiento de aves. Toma la A-7 hasta **Peñísco-**

la (Castellón, Comunidad Valenciana). Este pueblo es considerado uno de los más bonitos de España y alberga el castillo de origen templario del Papa Luna, que fue escenario de *Juego de Tronos*, y visita el parque natural de la Sierra de Irta, un paraje mágico repleto de acantilados y pequeñas calas donde sentirás la esencia del Mediterráneo. Otras bellas localidades que atravesarás son **Oropesa del Mar**, con unas excelentes playas e infraestructura turística, y **Benicàssim**, con sus villas históricas y su animado





paseo marítimo.

Continúa por la autovía del Mediterráneo y llega hasta **Valencia**, capital de la Comunidad Valenciana, donde podrás dedicar un tiempo para disfrutar de uno de los mayores complejos de divulgación científica y cultural de Europa, la Ciudad de las Artes y las Ciencias, o a

pasear por calles de su casco histórico, Ciutat Vella, donde te aguardan joyas Patrimonio de la Humanidad como la Lonja de la Seda.

Sigue hacia el sur para adentrarte en la costa de Alicante, en la Comunidad Valenciana. Haz una parada en pequeñas calas de **Denia**, **Jávea** o **Calpe**, o en



▲ ALTEA
ALICANTE

el encantador pueblo de **Altea**. Un hermoso lugar que reconocerás nada más ver las dos cúpulas azul brillante de su iglesia parroquial.

En tu menú no puede faltar una buena paella, la estrella de la gastronomía levantina. Podrás degustar una gran variedad de arroces, mariscos y pescados

frescos en cualquiera de los chiringuitos y restaurantes con vistas al mar de estas localidades.

📍 **Aeropuertos cercanos:**
Barcelona-El Prat o Valencia-Manises
Distancia aproximada: 538 km

RUTA DE LA TRUFA NEGRA, CASTELLÓN-TERUEL

La comarca del **Maestrazgo**, que se extiende por Castellón y Teruel (Comunidad Valenciana y Aragón, respectivamente), esconde uno de los ingredientes más codiciados por los grandes chefs: la trufa negra, un hongo con un aroma capaz de realzar el sabor de cualquier plato. Los mejores meses para recorrer esta zona son los de invierno, ya que coinciden con la época de recolección de este manjar.

MORELLA
CASTELLÓN

Morella es el punto central de este itinerario en el que conducirás por pintorescas carreteras secundarias rodeadas de campos de cereales. Desde enero hasta marzo se celebran en esta localidad las Jornadas de la Trufa Negra, una ocasión única para probar los menús temáticos de los restaurantes locales. Este bonito pueblo medieval está presidido por un castillo (merece la pena subir hasta lo más alto para

contemplar la comarca de Els Ports) y cuenta con unas murallas medievales del siglo XIV.

A 13 kilómetros de Morella, por la N-232, acércate al **bosque de Pere-roles**, un amplio pinar perfecto para dar largos paseos. En este espectacular entorno natural, situado en pleno monte, tienes la posibilidad de alojarte en alguno de sus refugios o practicar todo tipo de deportes de aventura.

Toma el desvío de Vallibona o el de Castell de Cabres para llegar hasta las inmediaciones del **parque natural de la Tinença de Benifassà**, con su relieve de cimas, collados e imponentes barrancos. Allí te será fácil avistar águilas reales, halcones peregrinos y buitres leonados, ya que es una Zona de especial protección para las aves (ZEPA).

En dirección sur, por la CV-12, te esperan las abruptas montañas de **Ares del Mestre**, un pintoresco pueblo con pasado templario situado a más de 1200 metros sobre el nivel del mar. Un magnífico mirador corona la pendiente. Muy cerca de allí, podrás contemplar las pinturas rupestres de la cueva de la Remigia, declaradas Patrimonio de la Humanidad por la UNESCO. El punto de acceso se encuentra en la CV-15, la misma carretera que más adelante enlaza con el desvío hacia **Benassal**. En el casco antiguo

de esta localidad podrás contemplar el conjunto de “La Mola”, donde todavía se pueden ver restos de la vieja muralla y un portal con arco árabe.

Muy cerca está el **paraje natural El Rivet**, un precioso robledal con agradables rutas y senderos donde podrás avistar aves rapaces. En pocos minutos llegarás a **Culla**, cuyo casco urbano ha sido declarado conjunto histórico de Bien de Interés Cultural. Además de un cuidado recinto amurallado, esta localidad cuenta con una encina centenaria declarada Árbol Monumental de la Comunidad Valenciana. Como última parada de tu viaje te proponemos subir al mirador del Terrat donde, si el día está despejado, se puede divisar el Mediterráneo.

❗ **Aeropuertos cercanos: Valencia-Manises, Zaragoza o Reus**

Distancia aproximada: 64 km



PARQUE NATURAL DE LA TINENÇA DE BENIFASSÀ
CASTELLÓN

RUTA DE DON QUIJOTE

¿Quieres recorrer los lugares en los que el ingenioso hidalgo creado por Miguel de Cervantes luchó contra molinos de viento y vivió sus aventuras de caballería? Te proponemos seguir sus pasos por villas centenarias, castillos de leyenda, campos de viñedos y espacios naturales de Castilla-La Mancha.



Foto: Mikail Mandrygin/123RF.com

▲ CAMPO DE CRIPTANA
CIUDAD REAL

Nuestro itinerario comienza en **Toledo**, capital de Castilla-La Mancha, declarada Patrimonio de la Humanidad por la Unesco. Si quieres tener la mejor panorámica de la ciudad, acércate hasta el Mirador del Valle, en la carretera de Circunvalación o Ronda del Valle.

Desvíate por la CM-42 para llegar hasta **Campo de Criptana** (Ciudad Real). Observa sus enormes molinos, esos que Don Quijote confundió con gigantes en uno de los pasajes más famosos del libro. Verás su inconfundible silueta en lo alto del pueblo. De los diez que se conservan, tres mantienen sus mecanismos originales del siglo XVI y los demás son pequeños museos.

A unos 18 kilómetros de aquí está **El Toboso** (Toledo), donde vivía Dulcinea, el gran amor del Quijote. En su Museo Cervantino podrás ver numerosas ediciones especiales de esta obra maestra de la literatura. Muy cerca tienes también **Belmonte** (Cuenca), con su espectacular castillo medieval, y **Alcázar de San Juan** (Ciudad Real), con sus casas solariegas de los siglos XVII al XIX.

Sigue en dirección sur hacia **Ossa de Montiel** (Albacete), donde podrás revivir dos de los escenarios más famosos del libro: la cueva de Montesinos y el castillo de Rochafriada. Acércate a **Villanueva de los infantes**, que destaca por su enorme patrimonio arquitectónico.

Continúa tu ruta hasta el solitario casti-
llo de Montizón, en **Villamanrique** (Ciudad Real) y llega hasta **Valdepeñas**, tierra de viñedos donde podrás degustar su vino con Denominación de Origen.

Siguiendo el cauce del río Acer, te sumergirás en la comarca de **Campo de Calatrava** y llegarás a **Almagro**, con un importante conjunto histórico-artístico que incluye su plaza Mayor y un impresionante Corral de Comedias del siglo XVII.

En esta misma comarca, podrás visitar localidades como **Puertollano**, ligada a la minería, o **Calzada de Calatrava**, donde se encuentran las ruinas del castillo de Salvatierra.

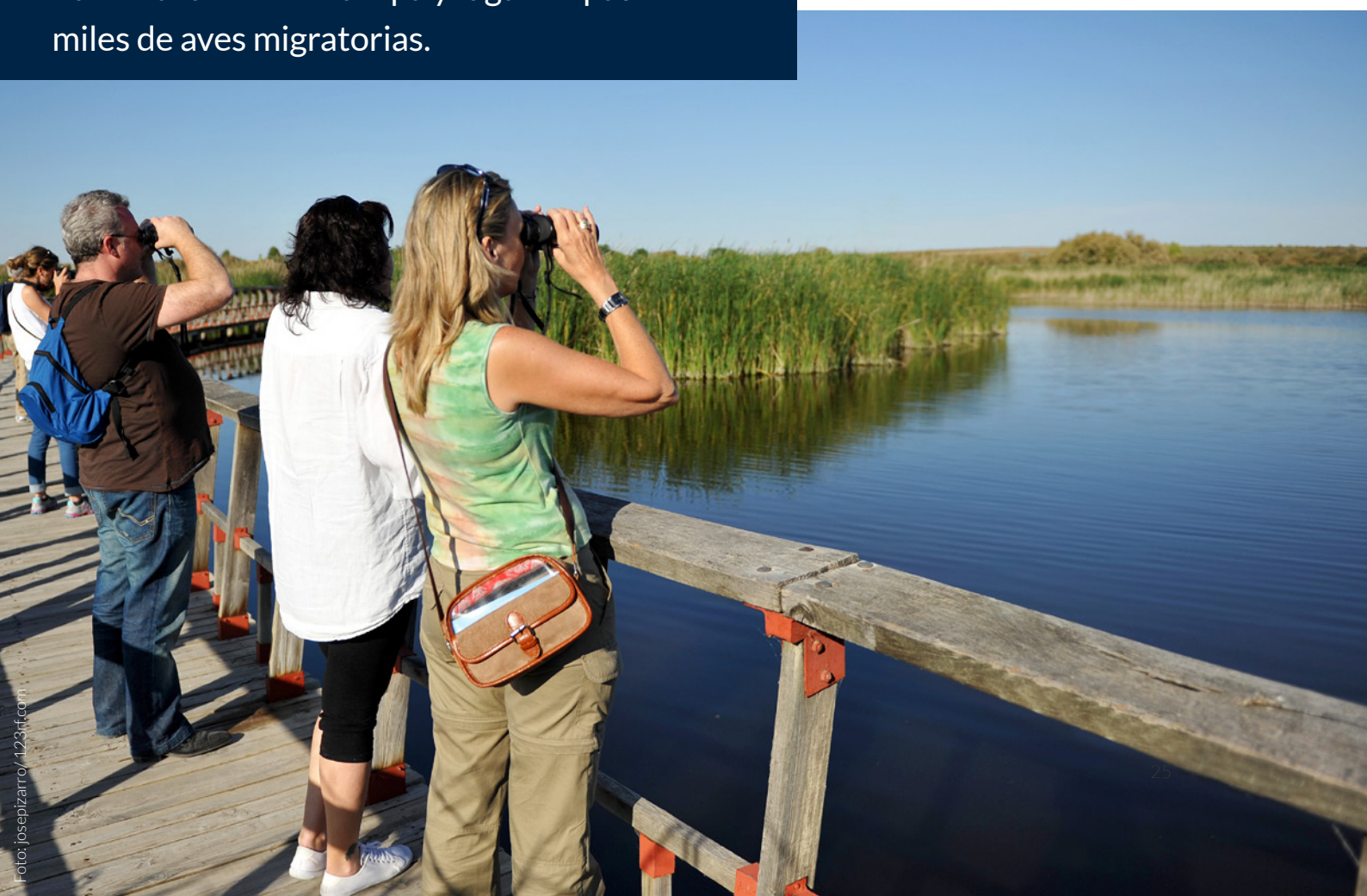
Sin salir de Ciudad Real, finaliza tu recorrido en **Argamasilla de Alba**. Allí tendrás la oportunidad de visitar la cueva de la Casa de Medrano, donde dicen que el escritor, estando preso, empezó a escribir esta obra maestra.

Durante tu ruta podrás degustar la gastronomía cervantina. Por ejemplo, el plato que el escritor inmortalizó en su obra, los Duelos y Quebrantos, compuesto de huevos revueltos con chorizo, jamón y tocino de cerdo.

📍 **Aeropuerto de llegada y salida:**
Adolfo Suárez Madrid – Barajas
Distancia aproximada: 600 km

Desde aquí puedes aprovechar para acercarte hasta el parque nacional Tablas de Daimiel, un humedal único en Europa y lugar de paso de miles de aves migratorias.

▼ PARQUE NACIONAL TABLAS DE DAIMIEL
CIUDAD REAL



VALLE DEL JERTE Y SUS CEREZOS EN FLOR

El florecimiento de los cerezos que inundan de blanco el encantador **Valle del Jerte** (Cáceres) es todo un espectáculo. Para disfrutar de él, y de la gastronomía local, lo ideal es hacer un recorrido por los pueblos que componen el valle como esta ruta lineal que sigue la N-110 en paralelo al río Jerte, desde Navaconcejo hasta el Puerto de Tornavacas.

► VALLE DEL JERTE
CÁCERES



En **Navaconcejo**, un gran productor de picotas, destacan sus construcciones serranas de madera con balcones voladizos y La Fábrica, una antigua factoría de sayales y de telas del siglo XVII reconvertida en Casa de la Cultura.

Tu siguiente parada será **Cabezuela del Valle**, un pueblo declarado Conjunto Histórico-Artístico, donde podrás visitar el Museo de la Cereza.

Muy cerca de **Jerte** está la **Reserva Natural de la Garganta de los Infernos**, con sus espectaculares saltos y cascadas y piscinas naturales. Aparca el coche y dedica un tiempo a recorrer este asombroso paraje natural.

En **Tornavacas**, la población más septentrional del Valle del Jerte, podrás ver el nacimiento del río que da nombre y vida al valle. Este tramo de la carretera

es especialmente bonito, ya que conducirás entre los impresionantes macizos de Gredos y la Sierra de Béjar. En la parte más alta del Puerto de Tornavacas encontrarás un precioso mirador: un balcón natural desde donde se ve todo el Valle del Jerte.

La fecha de floración de los cerezos varía cada año en función de la climatología del invierno. Consulta la web de la Oficina de Turismo del Valle del Jerte para conocer el mejor momento para visitar la zona.

Además de sus famosas cerezas esta zona es muy conocida por la calidad de sus embutidos de cerdo.

📍 **Aeropuerto cercano:**
Adolfo Suárez Madrid – Barajas
Distancia aproximada: 30 km



ALPUJARRA DE GRANADA

Déjate llevar por la paz que se respira entre las montañas de la Alpujarra granadina. Disfruta de la conducción y el paisaje mientras conoces algunos de los pueblos más bonitos del interior de Andalucía. Sierras escarpadas, pueblos blancos y campos de olivos caracterizan esta tierra llena de tradiciones.

▼ ALPUJARRA
GRANADA



Desde la bella ciudad de **Granada**, tu punto de partida, tendrás que tomar la A-44 y desviarte hacia **Lanjarón**, la puerta de entrada de la Alpujarra granadina. Su romántico balneario de aguas medicinales es el lugar ideal para relajarte. Una carretera serpenteante conduce a **Órgiva**, capital de la Alpujarra baja, a orillas del río Guadalfeo. Te llamará la atención la iglesia Nuestra Señora de la Expectación con sus imponentes torres.

A 10 kilómetros de Órgiva por la pintoresca A-4132, te espera **Soportújar**, un destino vinculado al misterio y la brujería. Llega hasta el Mirador del Embrujo, en la plaza principal, custodiado por dos brujas y su caldero en forma de fuente, y al de La Era de los Aquelarres, desde donde se divisa el valle de Órgiva y el mar Mediterráneo. Desde esta localidad también sale una pequeña carretera que te lleva a un sitio muy especial: un centro budista para los que buscan silencio, meditación y sosiego.





▲ ALPUJARRA
GRANADA

Adéntrate en el barranco de **Poqueira** para llegar a la Alpujarra alta. Allí te esperan **Pampaneira, Bubión y Capileira**, tres pintorescos pueblecitos de arquitectura típica alpujarreña en los que podrás comprar productos artesanos de piel, cerámica y textiles.

Continúa hasta **Trevélez**, uno de los municipios más altos de España. Acércate a este pequeño pueblecito para contemplar unas imponentes vistas de Sierra Nevada. Seguirás tu ruta por la A-4132 y atravesarás pueblos como **Juviles**,

Mecina Bombarón, Yegen, Válor o **Puerto de la Ragua**. En todos ellos podrás degustar un excelente jamón.

Puedes hacer el camino de vuelta por la A-348 que recorre la Alpujarra un poco más al sur. Por aquí te esperan localidades como **Yátor, Cádiar** o el precioso pueblo blanco de **Torvizcón**.

① **Aeropuertos cercanos: Granada/Jaén-Federico García Lorca y Almería**

Distancia aproximada: 109 km

LAS PLAYAS DE CÁDIZ, UN VIAJE PARA CONOCER

Baja la ventanilla del coche y deja que la brisa marina te embriague mientras recorres el litoral gaditano, un paraíso natural con una fantástica colección de playas en las que dejar atrás el estrés. Explora sus pueblos blancos y playas vírgenes rodeadas de naturaleza en las que relajarte o practicar deportes náuticos. Tendrás que seguir la A-480 e ir enlazando con distintas carreteras comarcales.

Comienza tu viaje en **Jerez de la Frontera**, capital del vino de Jerez o *sherry*, tú punto de partida hacia la Cos-

ta de la Luz, donde te esperan las aguas del Atlántico y lugares como **Sanlúcar de Barrameda**. Durante los atardeceres del mes de agosto, las playas de esta localidad se convierten en el inigualable escenario de las carreras de caballos más antiguas de España.

Te enamorarás de **Cádiz**, la ciudad más antigua de Occidente, blanca y luminosa, con su preciosa bahía y sus calles estrechas de casas blancas, en barrios salpicados de antiguas torres vigía. Su catedral, de estilo barroco y neoclásico, es visita obligada.

▼ PLAYA DE LA CALETA
CÁDIZ



Disfruta del entorno de lugares como **Conil de la Frontera**. Allí se encuentra la impresionante playa de El Palmar, de aguas cristalinas y con un precioso entorno que la protege. Si buscas lugares más íntimos y vírgenes, en los acantilados de **Roche** te aguardan bellas calas unidas por un sendero, algunas de ellas accesibles únicamente con la marea baja y gracias a unas escaleras de piedra excavadas en la roca.





Uno de los rincones imprescindibles es la cala de los Alemanes, con piscinas naturales entre rocas protegidas por un rompeolas natural.

▲ ZAHARA DE LOS ATUNES
CÁDIZ

El auténtico sabor de Andalucía se encuentra en pueblos marineros como el de **Zahara de los Atunes**. Además de degustar su típico *pescadito frito* o el exquisito atún de almadraba, la variedad de sus playas te ofrece distintos planes para todos los gustos.

Sigue hacia **Tarifa**, pasea por la kilométrica **playa de Bolonia**, rodeada de pinos y grandes dunas de fina arena blanca. Aprovecha el paseo por la costa para acercarte a las ruinas de la antigua ciudad romana de **Baelo Claudia**. La **playa de Valdevaqueros** también te sorprenderá, especialmente si eres aficionado al windsurf y el kitesurf.

Si quieres continuar tu ruta, puedes adentrarte por los pueblos blancos por la sierra de Cádiz, un precioso *roadtrip* que recorre carreteras sinuosas y un entorno espectacular y atraviesa 19 localidades, entre ellas **Arcos de La Frontera, Algodonales, Torre Alháquime, Grazalema** o **Benamahoma**. En estos pueblos se refleja su herencia árabe en la blanca cal de las fachadas de sus casas, que a veces se fusionan con las propias rocas.

📍 **Aeropuertos cercanos:**

Jerez de la Frontera-Jerez la Parra, Sevilla o Málaga-Costa del Sol

Distancia aproximada: 204 km

Más información:

www.cadizturismo.es



ISLA DE MALLORCA DESDE EL MAR A LA MONTAÑA

Espectaculares paisajes interiores, pueblos con encanto, ruinas prehistóricas, calas bañadas por aguas de color turquesa... Son solo algunas de las maravillas que encontrarás en las Islas Baleares.





▲ PUERTO DE ANDRATX
MALLORCA

Tienes múltiples posibilidades para diseñar un itinerario a tu medida, pero uno de los que mejor aúnan las mejores panorámicas de la costa y los escarpados paisajes montañosos de la Sierra de Tramontana es el que sigue la carretera Ma-10.

Desde la capital, **Palma**, dirígete a **Puigpunyent**, anticipo del espectáculo que te espera. Rodeado de grandes pinares e imponentes montañas, este pueblito marca el inicio de un fascinante trayecto por el interior de la isla.

Relájate y disfruta del recorrido a tu ritmo mientras la carretera zigzaguea entre acantilados de vértigo. Podrás desviarte al precioso pueblo costero de **Banyalbufar** y disfrutar de sus playas, o llegar hasta **Valldemossa**, al abrigo de

los picos de la Tramontana, con sus callejuelas empedradas y plazas decoradas con flores. Allí te espera la Real Cartuja, un antiguo monasterio en el que vivieron el compositor polaco Chopin y la escritora francesa George Sand.

En el extremo occidental de la isla se encuentra el término municipal de Andratx, rodeado de preciosas montañas y con pintorescas localidades marineras como **Puerto de Andratx**.

Continúa por la Ma-10 en paralelo a la costa y haz paradas en miradores como el de **Sa Foradada** para contemplar el horizonte azul del Mediterráneo. La siguiente parada en el camino es **Deià**, una pequeña población con bellas calas y preciosos bosques y olivares convertida en

refugio de ilustres personajes como el archiduque Luis Salvador de Austria o el músico Manuel de Falla, entre otros.

Siguiendo hacia el norte llegarás a **Sóller**. Déjate sorprender por la monumental iglesia parroquial de Sant Bartomeu y sube en el antiguo tranvía que te llevará hasta el puerto de Sóller, otro punto imprescindible en tu viaje mallorquín.

La cordillera de la Tramuntana tiene más de 100 kilómetros de longitud, pero es muy estrecha, lo que te permitirá seguir disfrutando durante todo el recorri-

do de panorámicas tanto de los valles y montañas interiores como de los barrancos que terminan en el mar. Esto se hace evidente en dirección a **Pollença**, otro municipio encantador con su animado puerto y un casco histórico con sabor medieval. Antes de llegar, toma un desvío hacia **Sa Calobra** y desciende por una espectacular carretera llena de curvas que termina en uno de los mejores lugares de la isla: una maravillosa cala de cantos rodados en la desembocadura del monumento natural del Torrent de Pareis, un espectacular acantilado.



Después, acércate hasta el **monasterio de Lluc**, el corazón espiritual de la isla. Está a 400 metros de altitud, en la localidad de **Escorca**. En su interior podrás contemplar a la Virgen de Lluc, patrona de Mallorca, conocida como “La Moreneta” por el color de su piel.

Así llegarás a **Cabo de Formentor**, el punto más septentrional de Mallorca. Sube hasta el mirador de **Es Colomer** o acércate al faro de Formentor para quedarte con una estampa imborrable de tu viaje. Antes de volver a Palma, si sigues hacia el norte, verás cómo el paisaje se vuelve cada vez más escarpado y la vegetación deja paso a la inmensidad azul del Mediterráneo.

📍 **Aeropuertos cercanos:**
Palma de Mallorca

Distancia aproximada: 89 km

ISLA DE TENERIFE Y SUS MARAVILLAS NATURALES

Para los amantes de la naturaleza, Tenerife es un tesoro de valor incalculable. Recorriendo las carreteras que serpentean por su geografía dudarás de si lo que estás viendo forma parte de un sueño: paisajes volcánicos, acantilados de vértigo, playas tropicales y bosques selváticos conviven en armonía en una isla de fuertes contrastes.

▼ PARQUE NACIONAL DEL TEIDE
TENERIFE



ACANTILADO DE LOS GIGANTES
TENERIFE



Toma la TF-21 para llegar al centro de la isla donde te espera el **parque nacional del Teide**, enorme volcán inactivo cuya cima (3718 metros) es el pico más alto de España. Allí descubrirás multitud de conos volcánicos y coladas de lava. En zonas como **Pico Viejo**, que también es un volcán con más de 3000 metros de altitud, te fascinará su extraordinario conjunto de colores y formas, más parecido al de la superficie de Marte que a la terrestre.

Si te gustan los desafíos, prueba a ascender hasta la cima del Teide para vivir

una experiencia única. Otra posibilidad, más cómoda y rápida, es utilizar el teleférico al que se llega por carretera desde **La Orotava**.

Termina de cruzar el parque nacional para llegar a otro rincón de la isla en el que la naturaleza habla por sí misma: los **acantilados de Los Gigantes**. Tendrás que seguir la TF-38 y la TF-1. Conocidos por los *guanches* (pueblo indígena de las Canarias) como la Muralla del Infierno, son unas paredes verticales que caen sobre el Atlántico desde una altura de entre 300



y 600 metros. Aprovecha para descansar o darte un chapuzón en alguna de las playas cercanas, como la playa de los Guíos, y contempla esta maravilla de la naturaleza.

Tu siguiente etapa en esta ruta por los encantos naturales de Tenerife es el **parque rural de Teno**, al que podrás acceder por la carretera TF-436. El Teno es un macizo volcánico con grandes acantilados costeros y miradores para la observación de aves como el águila pescadora, el cernícalo o el halcón de berbería, entre otros.



▲ SAN CRISTÓBAL DE LA LAGUNA
TENERIFE

Desde allí, pon rumbo por la TF-5 hacia **San Cristóbal de La Laguna** (Ciudad Patrimonio de la Humanidad) y visita la parte más occidental de la isla, donde se sitúa el **parque rural de Anaga**. Deja el coche en alguno de sus miradores y adéntrate por distintos senderos para experimentar la magia de los bosques de laurisilva, una joya natural prehistórica propia de climas subtropicales. Desde las alturas divisarás los **Roques de Anaga**, islotes que se levantan como dos colosos frente a la costa tinerfeña.

📍 **Aeropuertos cercanos: Tenerife Sur**

Distancia aproximada: 152 km

Más información:

www.webtenerife.com

SLOW DRIVING ARAGÓN. ELIGE TU RUTA PERFECTA

Aragón es una bellísima región del interior de España que promueve el turismo *slow*. Viajar por carreteras secundarias, sin prisa, y disfrutar de pequeños pueblos y de parajes naturales increíbles es lo que te propone la iniciativa *Slow Driving Aragón*, con siete rutas repartidas por todo el territorio aragonés. Estas que te proponemos son solo tres ejemplos, en su página web tienes todos los detalles del recorrido y más propuestas.

► SADABA
ZARAGOZA



Foto: Turismo de Aragón

LOARRE
HUESCA



Foto: Turismo de Aragón

La **ruta de los Castillos** es perfecta para descubrir las comarcas de las Cinco Villas y de la Hoya de Huesca/Plana de Uesca. Iglesias, fortalezas medievales y fantásticas muestras de arte románico es lo que encontrarás en este itinerario de unas tres horas y media. La belleza de poblaciones como **Sos del Rey Católico** y **Uncastillo** (Zaragoza) permanecerá mucho tiempo en tu retina.

Por la provincia de Teruel discurre la ruta **Puertos del Silencio**, un encantador paseo por villas amuralladas con castillos, puentes medievales e iglesias románicas y góticas. Este camino se adentra durante casi cinco horas por las tierras del Maestrazgo y las sierras y valles de la comarca de Gúdar-Javalambre.

La ruta **Orígenes del Reino de Aragón** se puede hacer en unas dos horas y media y te conduce por los verdes valles de Hecho y Ansó, en pleno Pirineo aragonés. Harás paradas en lugares increíbles como el monasterio de San Juan de la Peña, en Jaca (Huesca), con su panteón real.

① **Aeropuertos cercanos:**
Barcelona-El Prat

Distancia aproximada:

Ruta de los castillos: 186 km

Puertos del Silencio: 247 km

Ruta orígenes de Aragón: 117 km

Más información:

www.slowdrivingaragon.com



INFORMACIÓN PRÁCTICA

CARRETERAS

España tiene una de las mayores redes de autopistas y autovías de Europa y se sitúa también a la cabeza por la calidad de las mismas.

Todas las ciudades españolas están perfectamente conectadas entre sí, lo que permite la fácil combinación de destinos por carretera.

También encontrarás carreteras nacionales, autonómicas, provinciales y locales, generalmente de calzada única, que te permitirán disfrutar de tu ruta más de cerca.

Los **límites de velocidad** son de 120 km/h en las autovías y autopistas, y entre 90 y 100 km/h en general en el resto de carretera. Estate atento ya que algunos tramos pueden tener un límite distinto si la seguridad lo requiere.

ALQUILER DE VEHÍCULOS

Las principales compañías de alquiler de coches y motos operan en todo el país. Puedes alquilar un vehículo en el aeropuerto de una ciudad y dejarlo en el aeropuerto de otra para hacer la ruta que quieras a tu aire. Esta modalidad de alquiler suele tener un coste adicional.

PEAJES


Algunas autopistas son de peaje. Las reconocerás porque su nombre comienza por las siglas AP.

SEGURIDAD Y SALUD

Viaja tranquilo, España es uno de los países más seguros de Europa. La asistencia sanitaria está garantizada gracias a la red de centros de salud y hospitales repartidos por toda la geografía española. Si necesitas ayuda, puedes llamar gratuitamente al número de emergencias 112.



 @spain

 @spain

 Spain.info

 /spain